

Lozère

ALLEZ-Y
AVEC liO



ANNÉE 2024

VISITEZ LA LOZÈRE ET
SES SITES TOURISTIQUES
EN TRAIN OU EN CAR

lio-occitanie.fr



Les transports de Ma Région

VOUS TROUVEREZ DANS CE GUIDE

les informations pratiques
vous permettant de visiter
les sites touristiques
de la Lozère en transport
en commun liO.

Le détail des tarifs et des horaires
est disponible :

Sur l'application mobile

liO Occitanie



Disponible sur
App Store



Disponible sur
Google Play

Sur les sites

lio-occitanie.fr

trainlio.sncf.com

Bon voyage avec



SOMMAIRE

JE SOUHAITE PARTIR DEPUIS :

Mende _____ p.10

Marvejols
ou Nasbinals _____ p.20

Florac _____ p.22

Millau _____ p.28

Meyrueis _____ p.30

Langogne _____ p.32

LÉGENDE :

- Arrêt desservi en liO Car
- 🚆 Arrêt desservi en liO Train
- 🏪 Marchés
- Patrimoine - culture - à découvrir
- Randonnée - balade
- Activités aquatiques et nautiques
- Sports de nature
- Bien-être

Veillez à appliquer les mesures sanitaires en vigueur : port du masque, etc.

PLAN DU RÉSEAU IiO EN LOZÈRE



- Relation desservie par des trains régionaux
- Ligne d'autocar
- Ligne d'autocar saisonnière
- Communes desservies par des transports urbains
- Communes desservies par autocar
- Arrêts desservis par train régional - Gare - Halte
- Arrêts desservis par autocar et train

Sources : Région Occitanie / Pyrénées-Méditerranée
Auteurs : DGDITM / DPOM / JPT
Date : 20 février 2024



● —

DÉCOUVREZ LES PAYSAGES GRANDIOSES DE LA LOZÈRE ET SES GRANDS SITES TOURISTIQUES

Cet été, liO vous propose des petits prix et des offres adaptées à vos activités de loisirs. Retrouvez dans ce guide les tarifs, les horaires et les offres en car pour vous déplacer partout dans le département.



JOURS DE MARCHÉS



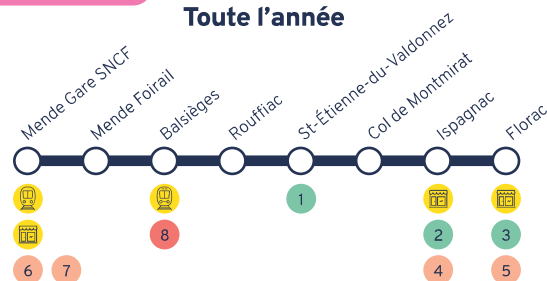
DEPUIS MENDE

COMMENT ALLER À FLORAC ?



LIGNE 251

Du lundi au samedi.
Toute l'année



MENDE ↔ FLORAC

Lieux	Arrêts	*Lundi à samedi	*Lundi à vendredi
Mende	Foirail	12:00	17:30
	Gare SNCF	12:05	17:35
Balsièges	Proximité croisement RN106/RD986	12:15	17:45
Rouffiac	Parking carrefour RD41/RD106	12:20	17:50
St-Étienne-du-Valdonnez	Arrêt bus centre	12:25	17:55
Col de Montmirat	Embranchement RN106	12:30	18:00
Ispagnac	Parking école publique	12:45	18:15
Florac	Place ancienne gare	13:00	18:30

*Circule toute l'année sauf jours fériés

FLORAC ↔ MENDE

Lieux	Arrêts	*Lundi à samedi	*Lundi à vendredi
Florac	Place ancienne gare	07:00	13:20
Ispagnac	Parking école publique	07:10	13:30
Col de Montmirat	Embranchement RN106	07:25	13:45
St-Étienne-du-Valdonnez	Arrêt bus centre	07:35	13:55
Rouffiac	Parking carrefour RD41/RD106	07:40	14:00
Balsièges	Proximité croisement RN106/RD986	07:45	14:05
Mende	Foirail	07:55	14:15
	Gare SNCF	08:00	14:20

*Ne circule pas les jours fériés

RANDONNÉE - BALADE

- Découverte du panorama à la Fage et son clocher des tourmentes**
De Saint-Étienne du Valdonnez empruntez le chemin Urbain V (GR670) pour rejoindre la Fage.
- Sentier du Rocher des fées**
Découvrez cette balade de 12km dans un vallon.
- Sentier du Gralhon**
Profitez de ce court circuit sur les bordures du Causse Méjean.

SPORTS DE NATURE

- Circuits VTT au départ d'Ispagnac**
Profitez de nombreux circuits disponibles et adaptés aux jeunes enfants.
- Linéaire des Gorges du Tarn « Rive Gauche »**
De Florac à Millau itinéraire multimodal : à pied, en VTT ou en Canoë. Fiche info dans les offices de tourisme le long de l'itinéraire.

PATRIMOINE - CULTURE - À DÉCOUVRIR

- Dinopedia Parc Mende**
Vivez la grande aventure avec des aires de jeux et une immersion totale parmi de nombreux dinosaures animés pour offrir à nos petits aventuriers une expérience inoubliable.
04 30 11 43 44
- Jeux de piste Baludik « La légende de Privat de Mende »**
Découverte ludique et gratuite de Mende avec l'application Baludik. Jeu de piste numérique.
- Musée du Gévaudan**
Beaux-arts, archéologie, sciences naturelles, mais aussi maquettes, dispositifs interactifs, livres et jeux, coin détente, boutique... 1 200m2 pour tous les goûts !
Visites et événements tout l'été. Entrée Gratuite.
Mardi-dimanche 10h-18h, fermé les jours fériés.

DEPUIS MENDE

COMMENT ALLER AU MONT-LOZÈRE ?



LIGNE 253

Tous les lundis, mercredis et vendredis.
du 06/07 au 30/08



MENDE ⇄ BAGNOLS-LES-BAINS ⇄ MONT-LOZÈRE

Lieux	Arrêts	Lundi, mercredi & vendredi	
Mende	Chapitre	09:15	16:30
	Foirail	09:22	16:37
Badaroux	Multi-services	09:30	16:45
Bagnols-les-bains	Av. du Soleil	09:45	17:00
Vallon-du-Villaret		09:48	17:03
Bagnols-les-bains	Av. du Soleil	09:51	17:06
Le Bleynard	La Remise	10:00	17:15
*Station Mont-Lozère	Hôtel Restaurant le Châlet	10:15	17:30

* Correspondance avec la ligne Florac / Mont-Lozère.
Circule le 14 juillet et le 15 août

MONT-LOZÈRE ⇄ BAGNOLS-LES-BAINS ⇄ MENDE

Lieux	Arrêts	Lundi, mercredi & vendredi	
*Station Mont-Lozère	Hôtel Restaurant le Châlet	10:30	17:40
Le Bleynard	La Remise	10:42	17:52
Bagnols-les-bains	Av. du Soleil	10:51	18:01
Vallon-du-Villaret		10:54	18:04
Bagnols-les-bains	Av. du Soleil	10:57	18:07
Badaroux	Multi-services	11:10	18:20
Mende	Foirail	11:23	18:33
	Chapitre	11:30	18:40

* Correspondance avec la ligne Florac / Mont-Lozère. Retrouvez les plans et fiches horaires des lignes sur lio-occitanie.fr, trainlio.sncf.com et sur l'application IIO Occitanie



PATRIMOINE - CULTURE - À DÉCOUVRIR

Vallon du Villaret

Jeux, art et nature : 3 à 5 heures de surprises à partager.
Tarif : 14,50 €. Gratuit pour les enfants de moins d'1 m, accompagnés de leurs parents.
Restauration possible sur place.
04 66 47 63 76

81



RANDONNÉE - BALADE

Sentier de randonnée pédestre, VTT, course d'orientation

Au départ du Bleynard, parcours de 13,9 km à 36,1 km.
Découvrez les sources du Lot, la montagne du Goulet.
Cartoguide PPN en vente à l'office de tourisme Mont Lozère.
04 66 47 61 13

9

Sentier des Sources du Lot au départ du Bleynard

Lors de ce sentier en boucle (19,7 km), découvrez la source du Lot et apprenez en un peu plus sur le seigle, le grimpeau des jardins, les champignons ou encore R.L. Stevenson.

10

Sentiers de randonnées pédestres, VTT et trail au départ de Bagnols-les-Bains

Parcours de 5,8 à 23,3km. Commerces et restauration possible à Bagnols-les-Bains.
Cartoguide disponible à l'office de tourisme Mont-Lozère.

11

Jeux de piste Baludik « Voyage avec un âne au Bleynard »

Découverte ludique et gratuite du village du Bleynard avec l'application Baludik. Jeu de piste numérique.

12

DEPUIS MENDE



PATRIMOINE - CULTURE - À DÉCOUVRIR

14

Jeux de piste Baludik « La machine à remonter le temps de Villefort » et à La Garde-Guérin « Les fiancés de la Garde-Guérin »
Découverte ludique et gratuite de Villefort et La Garde-Guérin avec l'application Baludik. Jeu de piste numérique.



RANDONNÉE - BALADE

11

Sentier de randonnées pédestres au départ de Bagnols-les-Bains
Voir ligne 253.

Sentier de Sculptures

Le sentier Sculptures en Liberté présente 20 sculptures contemporaines à caractère monumental en lien direct avec des éléments naturels et le paysage. Départ du camping d'Altier. Accès libre. Durée : 1h30 - Difficulté : Facile.

15

Sentier d'interprétation de Villefort

Découvrez le patrimoine de Villefort : installé au pied du Mont-Lozère, sur le chemin de Régordane, Villefort a développé des formes d'architectures spécifiques entre schiste et granite. Accès libre.
04 66 46 87 30

16



SPORTS DE NATURE

Canyon du Chassezac

La perle des canyons de Lozère dans les Cévennes, est l'un des plus beaux canyons de France. Il propose un parcours aquatique et ludique très varié.
04 66 46 87 30

17

Lac de Villefort

Sur la plage, farniente et baignade pour ceux qui veulent prendre la vie côté détente, footing autour du lac (8,6 km) pour les sportifs ou activités nautiques pour tous. Accès libre.
04 66 46 87 30

17 bis



BIEN-ÊTRE

SPA Thermal romain Aqua Calida

Une parenthèse bien-être pour un moment de détente absolu
Accès 2h ou 1/2 journée.
04 48 21 03 49

77

COMMENT ALLER À LA GARDE GUÉRIN ?



LIGNE 254

Tous les mardis, jeudis et samedis.
du 06/07 au 30/08



MENDE ⇄ VILLEFORT ⇄ LA GARDE GUÉRIN

Lieux	Arrêts	Mardi, jeudi & samedi	
Mende	Chapitre	09:15	15:30
	Foirail	09:22	15:37
Bagnols-les-Bains	Av. du soleil	09:45	15:59
Le Bleynard	La Remise	09:55	16:09
Altier	Biscuiterie de la Châtaigneraie	10:12	16:25
Villefort	Ville	10:25	16:36
	Plage du lac	10:28	16:39
La Garde Guérin		10:35	16:45

Circule le 14 juillet et le 15 août

Pour venir en IIO Train à

Villefort, scannez le QR Code



LA GARDE GUÉRIN ⇄ VILLEFORT ⇄ MENDE

Lieux	Arrêts	Mardi, jeudi & samedi	
La Garde Guérin		10:40	16:55
Villefort	Plage du lac	10:46	17:01
	Ville	10:49	17:04
Altier	Biscuiterie de la Châtaigneraie	11:02	17:16
Le Bleynard	La Remise	11:22	17:32
Bagnols-les-Bains	Avenue du Soleil	11:32	17:42
Mende	Foirail	11:53	18:03
	Chapitre	12:00	18:10

Circule le 14 juillet et le 15 août

Retrouvez les plans et fiches horaires des lignes sur lio-occitanie.fr, trainio.snfc.com et sur l'application IIO Occitanie

DEPUIS MENDE



PATRIMOINE - CULTURE - À DÉCOUVRIR

18

Atelier-expo Gare SNCF de Chadenet

Joël Besnard, tourneur sur bois, vous présente ses créations (bols, coupes, saladiers, bougeoirs et autres soliflores), fruits de sa passion.
04 66 47 67 22

Filature des Calquières

4 espaces à vivre et à découvrir : galerie d'exposition, boutique, cinéma dynamique, musée-atelier
Du mardi au dimanche de 10h à 12h30 et de 14h à 18h30
Visite commentée : 10h15, 14h15 et 16h15 ou visite libre.
Réservation conseillée. Adulte : 9 € - visite libre : 7 €
Enfant de 4 à 16 ans : 6 € - visite libre : 5 € Gratuit pour les moins de 4 ans. Parcours historique à travers Langogne.

20

Parcours historique à travers Langogne

Jeux de piste Baludik « Chronique d'un Langonnais, du moyen-âge au XX^e siècle ».



RANDONNÉE - BALADE

21

Sentier de découverte au cœur du village

Découvrez le patrimoine et l'histoire de La Bastide-Puylaurent.
Parcours de 6,4 et 33,5km. Cartoguide disponible à l'office de tourisme dans le village. Restauration possible sur place.
04 66 46 12 83



ACTIVITÉS AQUATIQUES ET NAUTIQUES

22

Base nautique de Naussac

Le lac de Naussac, le plus grand lac de Lozère !
Locations possibles de bateaux à moteur électrique, catamaran, optimist, paddle géant, pédalo, canoë.
Baignade surveillée, plan d'eau du Mas d'Armand du 10/07 au 25/08.
04 66 69 50 46

23

Pêche au lac de Naussac ou sur le parcours No Kill du Langouyrou

Pêche en autonomie ou avec un guide de pêche.
Halieu éthique, Jérôme Bouard : 06 83 55 07 40
Immersion pêche Lozère, Bastien HUBERT 06 29 76 29 86
Pêche à l'étang du Béal à la Bastide-Puylaurent. Location de cannes. Tables de pic-nique.
06 52 08 35 66



SPORTS DE NATURE

24

Sentiers de randonnées pédestres au départ de Belvezet, de Chasseradès ou d'Allenc

Parcours de 7,9 à 19km entre Cévennes et Margeride à la découverte des richesses de la montagne du Goulet.
Cartoguide en vente dans les offices de tourisme Cœur de Lozère et Mont-Lozère.

25

Parcours VTT-FFC du Gévaudan au départ de Langogne ou Naussac

Le Domaine VTT propose 12 parcours de 8 à 45 kms.
Haut Allier. Location de VTT-VTTAE possibles sur Langogne et Naussac.

26

Station de pleine nature des Bouviers

La station vous propose une multitude d'activités variées et divertissantes : randonnées pédestres ou VTT, VTTAE, balade à cheval, biathlon « revisité » avec carabines, laser... Location VTT/AE, chalets.

COMMENT ALLER À LANGOGNE ?



TRAIN IIO

Tous les jours.



MENDE ↔ LANGOGNE

Lieux	Arrêts	SDF	L à V	Lundi à dimanche		
Numéro circulation		Train 878989	train 877713	IIO car 54050	IIO car 54055	IIO car 54054
Mende	gare SNCF	11:27	11:47	-	18:34	-
Bagnols Chadenet (Entrée Village pour autocar)	gare SNCF	11:50	12:10	-	18:53	-
Allenc	gare SNCF	11:56	12:16	-	18:59	-
Belvezet	gare SNCF	12:12	12:32	-	19:17	-
Chasseradès	gare SNCF	12:25	12:45	-	19:30	-
La Bastide St Laurent	gare SNCF	12:36	13:06	14:19	19:42	20:17
Luc	gare SNCF	-	-	14:28	-	20:26
Langogne	gare SNCF	-	-	14:43	-	20:41

LANGOGNE ↔ MENDE

Lieux	Arrêts	LMJV	Lundi à dimanche		LMMJS
Numéro circulation		IIO car 54057	IIO car 54051	train 877957	IIO car 54052
Langogne	gare SNCF	15:30	12:30	15:46	-
Luc	gare SNCF	-	12:45	-	-
La Bastide St Laurent	gare SNCF	-	12:55	16:10	16:14
Chasseradès	gare SNCF	-	-	-	16:20
Belvezet	gare SNCF	-	-	-	16:36
Allenc	gare SNCF	-	-	-	16:54
Bagnols Chadenet (Entrée Village)	gare SNCF	-	-	-	17:01
Mende	gare SNCF	16:15	-	-	17:22

Retrouvez les plans et fiches horaires des lignes sur

SDF : Samedi, dimanche et jours fériés
L à V : Lundi à Vendredi

lio-occitanie.fr, trainlio.snctf.com et sur l'application IIO Occitanie

DEPUIS MENDE



PATRIMOINE - CULTURE - À DÉCOUVRIR

27

Sainte-Enimie

Plus beau village de France.

Grotte de l'Aven Armand

Voyage au centre de la terre. À plus de 60 m sous terre : une forêt de plus de 400 stalagmites.

28

Ouverte tous les jours de 10h à 18h.

Attention la navette s'arrête à l'intersection. Comptez 1/2h de marche pour regagner la grotte.



RANDONNÉE - BALADE

29

Sentier des Boissets

Au départ de Sainte-Enimie 7 km - niveau moyen à difficile. Au domaine départemental des Boissets : découvrez la Maison dans le ciel : exposition et animations culturelles.

30

Sentier du Domaine départemental des Boissets depuis S^{te}-Enimie

Panorama sur les Gorges du Tarn et le Causse Méjean, 7,3km. Entrée gratuite sur le site. Certaines animations payantes. Du mardi au dimanche, de 10h à 18h.

31

Jeux de piste Baludik «La légende de Sainte-Enimie» et Au fil de la laine, histoire de la chapellerie de Meyrueis»

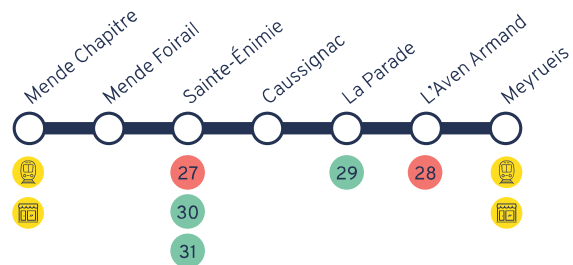
Découverte ludique et gratuite de Sainte-Enimie et de Meyrueis avec l'application Baludik. Jeu de piste numérique.

COMMENT ALLER À MEYRUEIS ?



LIGNE 259

Du lundi au vendredi.
du 06/07 au 30/08



MENDE ⇄ SAINTE-ENIMIE ⇄ MEYRUEIS

Lieux	Arrêts	Lundi à vendredi		
Mende	Chapitre	08:35	13:03	15:50
	Foirail	08:40	13:10	15:57
Sainte-Enimie	Parking Gravière	*09:20	*13:50	*16:35
Caussignac	Mas St-Chély	09:35	-	16:50
La Parade	Intersection RD63/RD986	09:40	-	16:55
Aven Armand		09:45	-	17:00
Meyrueis	Office du Tourisme - Place Sully	10:00	-	17:15

* Correspondance avec car à destination du Rozier.
Circule le 14 juillet et le 15 août

MEYRUEIS ⇄ SAINTE-ENIMIE ⇄ MENDE

Lieux	Arrêts	Lundi à vendredi		
Meyrueis	Office du Tourisme - Place Sully	10:40	-	17:55
Aven Armand	Carrefour RD986	10:50	-	18:05
La Parade	Intersection RD63/RD986	10:55	-	18:10
Caussignac	Mas St-Chély	11:00	-	18:15
Sainte-Enimie	Parking Gravière	*11:20	*13:50	*18:36
Mende	Foirail	12:00	14:28	19:15
	Chapitre	12:07	14:35	19:22

* Correspondance avec car en provenance du Rozier (258).
Circule le 14 juillet et le 15 août

DEPUIS NASBINALS OU MARVEJOLS

PATRIMOINE - CULTURE - À DÉCOUVRIR

32

Le petit Musée des 2 Albert à Marvejols

Une visite entièrement guidée, une véritable immersion dans le travail typographe patrimoine et histoire de la cité ainsi que les trésors du patrimoine industriel. Durée 1h30 - 10 € enfants 5 euros tous les jours à 15h00 sauf dimanches et lundis. 06 08 52 93 88

33

Parc à loups du Gévaudan

Dans ce cadre magnifique des contreforts de l'Aubrac, plongez-vous dans le monde des loups ! Ouvert tous les jours de 10h à 19h30. Nocturnes et animations en juillet et août. www.lesloupsdugevaudan.com - 04 66 32 09 22

34

Musée et Site Archéologique de Javols

Visite du site extérieur (1h). Tarifs : Accès libre pour les jardins archéol. Horaires d'ouvertures du musée pour juillet et août : tous les jours sauf dimanche matin de 10h-12h et 14h-18h30. Visites accompagnées avec casques 3D (sous conditions contacter le musée) +2 €. Adulte 3 € - Jeunes (13-18 ans) 2 € -12 ans gratuit. 04 66 42 87 24



RANDONNÉE - BALADE

35

Randonnée au Lac du Moulinet

Tour du lac : 2 km dont une partie accessible PMR. Boucle de 9,8 km. 2h30. Boucle de 20 km - journée. Restauration en Auberge sur place.

36

Cascade du Déroc

L'un des sites naturels les plus remarquables de l'Aubrac.

37

Jeux de piste Baludik

Découverte ludique et gratuite de Chanac, Le Monastier, Chirac, marvejols et Nasbinals avec l'application Baludik. Jeu de piste numérique.



ACTIVITÉS AQUATIQUES ET NAUTIQUES

38

Lac du Moulinet et Parc Aquafun

Venez découvrir notre lac de 13 hectares à 1075 m d'altitude sur la commune de Buisson. Baignade surveillée du 6 juillet au 31 août (sauf le lundi). Parc aquatique gonflable à partir de 6 ans. Ouvert du 15 juin au 31 août 2024. 06 38 64 98 43



SPORTS DE NATURE

39

Trois parcours VTT au Lac du Moulinet

Parcours de 1h, 2h ou à la 1/2 j.

40

Circuits VTT au départ d'Aumont-Aubrac

6 circuits VTT de différents niveaux sont proposés.

41

Circuits VTT au départ de Nasbinals

Circuits de 15 à 45 km.

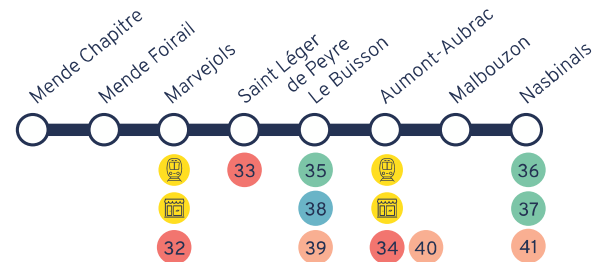
Crédit : S. Bernhèmeu

COMMENT ALLER À NASBINALS ?



LIGNE 290 / 291

Tous les lundis, mercredis et vendredis.
du 06/07 au 30/08



LIGNE 290 : AUMONT / NASBINALS

Lieux	Arrêts	Lundi, mercredi et vendredi		
Aumont-Aubrac	Mairie	10:27	13:32	16:45
Malbouzon	Place	10:40	13:45	16:58
Nasbinals	Office de Tourisme	10:55	14:00	17:13
	Station fer à cheval	11:00	14:06	17:18

Lieux	Arrêts	Lundi, mercredi et vendredi		
Nasbinals	Station fer à cheval	11:15	15:00	17:40
	Office de Tourisme	11:20	15:05	17:45
Malbouzon	Place	11:32	15:17	17:57
Aumont-Aubrac	Mairie	11:44	15:25	18:05

Pour venir en IIO Train à Aumont et Marvejols, scannez le QR Code



LIGNE 291 : MARVEJOLS / MOULINET

Lieux	Arrêts	Lundi, mercredi et vendredi		
Marvejols	Avenue de Chayla	10:00	13:00	-
Saint Léger de Peyre	Les loups du Gévaudan	10:10	13:10	-
Le Buisson	Lac du Moulinet	10:20	13:19	-

Lieux	Arrêts	Lundi, mercredi et vendredi		
Le Buisson	Lac du Moulinet	11:55	15:36	18:17
Saint Léger de Peyre	Les loups du Gévaudan	12:05	15:46	18:27
Marvejols	Avenue de Chayla	12:15	15:56	18:40

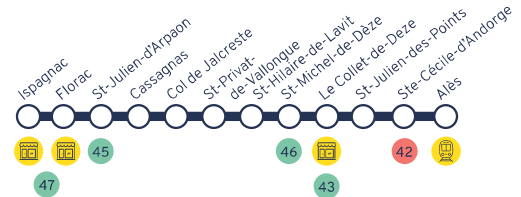
DEPUIS FLORAC

COMMENT ALLER À ALÈS ?



LIGNE 252

Du lundi au samedi.
du 06/07 au 30/08



FLORAC → LE COLLET DE DEZE → ALÈS

Lieux	Arrêts	Lundi à vendredi	Samedi
Ispagnac*	Parking école publique	*09:25	*08:35
Florac	Ancienne gare	09:45	08:55
St-Julien-d'Arpaon	Mairie	09:55	09:05
Cassagnas	Embranchement RN106	10:00	09:10
Col de Jalcreste	Parking face restaurant	10:05	09:15
St-Privat-de-Vallongue	Route de St-Frézal	10:10	09:20
St-Hilaire-de-Lavit	Embranchement RN106	10:18	09:28
St-Michel-de-Dèze	Embranchement RN106	10:23	09:31
Le Collet-de-Dèze	Parking de Gendarmerie	10:25	09:35
St-Julien-des-Points	Embranchement RN106	10:31	09:41
St-Cécile-d'Andorge	Embranchement RN106	10:35	09:45
Alès	Gare routière	11:00	10:10

* Départ d'Ispagnac uniquement sur réservation.
Réservation obligatoire pour personne à mobilité réduite, groupe, vélo
Ne circule pas les jours fériés. 04 66 65 19 88

ALÈS → LE COLLET DE DEZE → FLORAC

Lieux	Arrêts	Lundi à vendredi	Samedi	Mardi Jeudi
Alès	Gare routière	12:10	11:00	18:00
St-Cécile-d'Andorge	Embranchement RN106	12:35	11:25	18:15
St-Julien-des-points	Embranchement RN106	12:37	11:27	18:25
Le Collet-de-Dèze	Village	12:40	11:30	18:27
St-Michel-de-Dèze	Embranchement RN106	12:42	11:32	18:30
St-Hilaire-de-Lavit	Embranchement RN106	12:45	11:35	18:32
St-Privat-de-Vallongue	Route de St-Frézal	12:55	11:45	18:35
Col de Jalcreste	Parking face restaurant	13:00	11:50	18:45
Cassagnas	Embranchement RN106	13:03	11:53	18:50
St-Julien-d'Arpaon	Mairie	13:10	12:00	18:53
Florac	Arrivée ancienne gare	13:20	12:10	19:00
	Départ ancienne gare	13:20	12:10	19:10
Ispagnac	Parking école publique	13:30	12:20	19:20



PATRIMOINE - CULTURE - À DÉCOUVRIR

42

Train de l'Andorge en Cévennes

Voyage à bord d'un petit train touristique dans la vallée longue, sur l'ancienne voie de chemin de fer départementale (aller-retour : 1h).



RANDONNÉE - BALADE

43

Sentier de Tignac

Randonnée ombragée entre châtaigniers et pins maritimes, autour du Collet de Dèze : 6,2 km - 2h30.

44

Sentier des Pins

Découverte du patrimoine cévenol entre murs en pierres sèches, châtaigneraies et mas cévenol typique. Randonnée dans la partie basse de la Vallée Longue : 6,5 km - 2h30.

45

Sentier du Moulin de Bougès

Départ de Saint-Julien-d'Arpaon : 9 km. Découverte des ruines d'un château Médiéval, panoramas du col de Sapet et retour par l'ancienne voie de chemin de fer.

46

Sentier d'interprétation du Ravin secret de Champarnal

2 km - accès 106 à 2 km de Saint-Privat-de-Vallongue. Plongez dans la quiétude d'un ravin rafraîchissant, de son labyrinthe de terrasses et laissez vous guider par une voie ferrée rendue à son évolution naturelle.

47

Jeux de piste Baludik «Sur les traces de Tistou le petit berger de Florac» et «La cure aux jardins de Lozère à Ispagnac»

Découverte ludique et gratuite de Florac et Ispagnac avec l'application Baludik. Jeu de piste numérique.

78

Voie verte la Cévenole

6,2km entre le Collet de Dèze et Sainte d'Andorge.

DEPUIS FLORAC



PATRIMOINE - CULTURE - À DÉCOUVRIR

48

Visite des Ateliers Tuffery

Découvrez le savoir-faire du plus ancien fabricant de jean français. ZA St-Julien du Gourg. Visites guidées tous les jours de 10h à 18h.

49

Exposition à la Maison du Parc National des Cévennes

Nouvelle exposition pour découvrir le Parc national des Cévennes.

50

Visite de Peyreleau

Voir ligne 215.



RANDONNÉE - BALADE

2

Sentier du Rocher des fées

Voir ligne 251.

3

Sentier du Gralhon

Voir ligne 251.

30

Sentier du Domaine départemental des Boissets depuis Ste-Enimie

Panorama sur les Gorges du Tarn et le Causse Méjean, 7,3km. Entrée gratuite sur le site. Certaines animations payantes. Du mardi au dimanche, de 10h à 18h.

51

Sentier du Roc des Hourtous à La Malène

Découverte des détroits des Gorges du Tarn / Corniche du Causse Méjean / Panorama du Roc des Hourtous, 9,4 km.

52

Randonnée mythique des corniches du causse Méjean

Voir ligne 215.

53

Jeux de piste Baludik «Le repas de fête de La Malène»

Découverte ludique et gratuite de La Malène avec l'application Baludik. Jeu de piste numérique.



ACTIVITÉS AQUATIQUES ET NAUTIQUES

54

Les Bateliers de La Malène

Découverte des gorges du Tarn dans sa partie la plus encaissée à bord de barques. Payant. 04 66 48 5110

55

Randonnée aquatique - Les Vignes

Voir ligne 258.



SPORTS DE NATURE

4

Circuits VTT au départ d'Ispagnac

Voir ligne 251.

5

Nouveau GR 736 Gorges et Vallées du Tarn

Suivez la rivière en rive Gauche via un itinéraire multimodal. Des Vignes au Rozier : tronçon praticable en VTT.

COMMENT ALLER AU ROZIER ?



LIGNE 258

Tous les jours.
du 06/07 au 30/08



FLORAC ↔ SALETTE-ENIMIE ↔ LE ROZIER

Lieux	Arrêts	*Lundi à dimanche		
Florac	Ancienne Gare	08:45	13:15	16:00
Ispagnac	Abri-bus parking	08:55	13:25	16:10
Blajoux	Parking épicerie	09:05	13:35	16:20
Prades	Place milieu village	09:10	13:40	16:25
Ste-Enimie	Gravière	*09:20	*13:50	*16:35
St-Chely-du-Tarn	Crt. RD907 bis	09:30	14:00	16:45
La Malène	Parking devant bateliers	09:45	*14:15	17:00
Les Vignes	Monument aux morts	10:00	14:30	17:15
Le Rozier	Parking route de Capluc	*10:15	-	*17:35

* Correspondance avec le service Mende-Meyrueis.
Circule les jours fériés (14 juillet et 15 août)

LE ROZIER ↔ SALETTE-EMINIE ↔ FLORAC

Lieux	Arrêts	Lundi à dimanche		
Le Rozier	Parking route de Capluc	*10:30	-	17:43
Les Vignes	Monument aux morts	10:43	*14:35	17:56
La Malène	Parking devant bateliers	10:58	14:58	18:10
St-Chely-du-Tarn	Crt. RD907 bis	11:08	15:08	18:22
Ste-Enimie	Gravière	*11:20	15:14	*18:36
Prades	Place milieu village	11:27	15:21	18:44
Blajoux	Parking épicerie	11:32	15:26	18:49
Ispagnac	Abri-bus parking	11:43	15:37	19:02
Florac	Ancienne Gare	11:55	15:50	19:15

* Correspondance avec le service Mende-Meyrueis. Retrouvez les plans et fiches horaires des lignes sur
Circule les jours fériés (14 juillet et 15 août) lio-occitanie.fr, trainlio.snctf.com et sur l'application lio Occitanie

DEPUIS FLORAC



PATRIMOINE - CULTURE - À DÉCOUVRIR

48

Visite des Ateliers Tuffery

Découvrez le savoir-faire du plus ancien fabricant de jean français. ZA St-Julien du Gourq. Visites guidées tous les jours de 10h à 18h.

56

Jeu de Piste Baludik « Sur les traces des Camisards »

Découverte ludique et gratuite du village du Pont-de-Montvert avec l'application Baludik. Jeu de piste numérique.

57

Exposition à la Maison du Parc National des Cévennes

Nouvelle exposition pour découvrir le Parc national des Cévennes.



RANDONNÉE - BALADE

9

Randonnée du Sommet de Finiels

Partez sur les pas de chevaliers de Malte à l'ascension du sommet de la Lozère ! 9,7 km - 3h. Voir ligne 253.

58

Sentier d'interprétation de la Cham de l'Hermet

8 km. 3h. Ce sentier traverse des paysages très diversifiés, il permet de comprendre la complexité des interactions entre l'homme et la nature.

59

Balade découverte du Pont de Tarn

Cette balade entraîne le randonneur sur la draille du Languedoc, jusqu'aux méandres du Tarn, à la découverte d'un patrimoine singulier bâti sur le granit. Pratique : départ de l'hôpital puis suivre le GR 7 sur 2,3 km (4,6 km aller-retour).

60

Sentier de Puecheral - Bédouès

En suivant l'ancienne draille de Margeride sur les traces des transhumants, on découvre à la sortie de la partie boisée de l'itinéraire une vue à 360° avant de redescendre à travers la châtaigneraie vers la vallée du Haut Tarn. 12 km.



ACTIVITÉS AQUATIQUES ET NAUTIQUES

61

Plage du Pont-de-Montvert

Profitez de la plage aménagée pour vous offrir une baignade rafraîchissante dans le Tarn. Renseignements baignade surveillée.

04 34 09 06 10



SPORTS DE NATURE

62

Parcours VTT au départ de Bédouès

Le tour du Lempezou : 17,5 km, 778 D+ / Le tour des Puechs : 23 km, 971 D+ / Le tour de Puecheral : 13 km, 518 D+ / La vallée du Tarn : 5 km, 225 D+ (balade en famille avec de jeunes enfants).

79

Parcours VTT au départ de la Station Mont Lozère

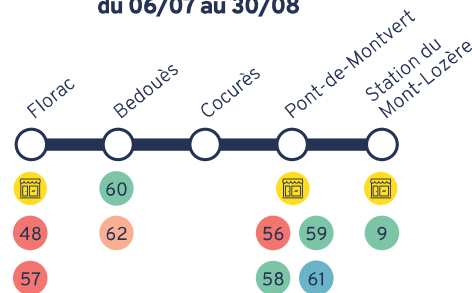
Col de Finiels : 9,4 km, 223 D+ / Le Mont Lozère : 12,5 km, 478 D+ / Tour du Finiels : 20,2 km, 286 D+ / Bois de Lozeret : 18,1 km, 597 D+ / Du Finiels à l'étang de barrandon : 37,8 km, 517 D+.

COMMENT ALLER AU MONT-LOZÈRE ?



LIGNE 261

Tous les jours.
du 06/07 au 30/08



FLORAC ↔ LE PONT DE MONTVERT ↔ MONT-LOZÈRE

Lieux	Arrêts	Lundi à dimanche		
Florac	Ancienne Gare	08:50	13:35	16:40
Bédouès	Abri-bus RD998	08:54	13:39	16:44
Cocurès	Parking village	08:57	13:42	16:47
Pont-de-Montvert	Abri-bus route Finiels	09:20	14:05	17:10
	Hameau de l'Hôpital	09:37	-	-
	Abri-bus route Finiels	09:55	-	-
	Col de Finiels	10:15	-	17:25
Le Bleyard	Station du Mont Lozère	*10:20	-	*17:30

*Correspondance avec le car en provenance de Mende.
Circule les jours fériés (14 juillet et 15 août).

MONT-LOZÈRE ↔ LE PONT DE MONTVERT ↔ FLORAC

Lieux	Arrêts	Lundi à dimanche		
Le Bleyard	Station du Mont Lozère	*10:30	-	*17:37
Pont-de-Montvert	Col de Finiels	10:35	-	17:42
	Abri-bus route Finiels	10:52	-	17:58
	Hameau de l'Hôpital	-	-	18:14
	Abri-bus route Finiels	-	14:10	18:32
Cocurès	Parking village	11:15	14:33	18:56
Bédouès	Abri-bus RD998	11:18	14:36	18:58
Florac	Ancienne Gare	11:25	14:40	19:05

*Correspondance avec le car en provenance de Mende.
Circule les jours fériés (14 juillet et 15 août).

Retrouvez les plans et fiches horaires des lignes sur
lio-occitanie.fr, trainlio.snfcf.com et sur l'application lio Occitanie

DEPUIS MILLAU



PATRIMOINE - CULTURE - À DÉCOUVRIR

Espace des métiers d'art à Millau

Arts et savoir-faire avec des expositions permanentes et temporaires. Vous y trouverez aussi les créations personnelles des artisans pour composer votre univers : déco, arts de la table, mode, etc.
05 65 62 39 73

63

Château de Peyrelade avec animations médiévales

Visite du Château avec chasse aux trésors virtuelle pour les enfants. Ouvert tous les jours de 10h à 18h30. Payant.
05 65 62 21 34

64

La Maison des Vautours

En plein cœur des gorges, venez découvrir les vautours dans leur milieu naturel. Ouvert tous les jours de 9h30 à 18h30.
05 65 62 69 69

65

Visite de Peyreleau

Labélisé « Petite cité de caractère », ce village permet une découverte en toute autonomie et à pied dans les ruelles tortueuses et les escaliers qui mènent à la tour.

66

Géocaching / Chasse au trésor à la découverte des Vignes

Gratuit toute l'année.
04 66 48 80 90

80



RANDONNÉE - BALADE

Randonnée mythique des corniches du causse Méjean

Sentier linéaire des Gorges du Tarn, en aller-retour.
Ex : Le Rozier – Les Vignes : 11,5 km - 4h.

52

Balade Le Roc St Gervais

Venez admirer cette petite chapelle romane et profiter du panorama. 1h en aller-retour.

67

Balade découverte du Hameau de Roquedols

Venez-vous promener aux abords du Château du XVI^{ème} siècle de Roquedols.

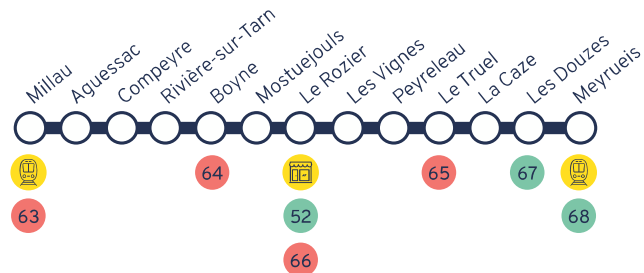
68

COMMENT ALLER À MEYRUEIS ?



LIGNE 215

Tous les jours.
du 06/07 au 30/08



MILLAU ⇄ PEYRELEAU ⇄ MEYRUEIS

Lieux	Arrêts	Tous les jours		LM MJV	SD
Millau	Gare routière	9:40	17:00	**13:35	13:35
Aguessac		9:50	17:10	13:45	13:45
Compeyre	Mas de Compeyre	9:53	17:13	13:48	13:48
	Pailhas	9:55	17:15	13:50	13:50
Rivière-sur-Tarn		10:00	17:20	13:55	13:55
Boyne		10:05	17:25	14:00	14:00
Mostuejoul	Carrefour D640/D907	10:10	17:30	14:05	14:05
Le Rozier	Parking route de Capluc	*10:15	*17:40	14:10	14:10
Les Vignes	Monuments aux morts	-	-	*14:30	*14:30
Le Rozier	Parking route de Capluc	-	-	14:45	-
Peyreleau		-	-	14:47	-
Le Truel		-	-	14:50	-
La Caze		-	-	14:53	-
Les Douzes		-	-	14:56	-
Meyrueis	Office de Tourisme	-	-	15:10	-

Circule les jours fériés (14 juillet et 15 août).

*Correspondance avec ligne Florac - Le Rozier.

**Arrivée à 12h00 de l'express Montpelliér Millau.

DEPUIS MEYRUEIS



ACTIVITÉS AQUATIQUES ET NAUTIQUES

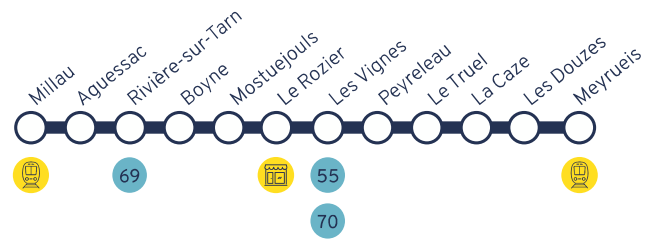
- 55** **Randonnée aquatique - Les Vignes**
Découverte de la faune et de la flore des Gorges du Tarn.
Base de loisirs de Peyrelade / St-Hilarin
Lieu de baignade avec point de vue remarquable sur les Gorges (plages, aire de pique-nique).
- 69** **Randonnée aquatique - Les Vignes - Durée : 3h - Payant.**
Découverte de la faune et de la flore des Gorges du Tarn.
- 70** **Canoë orientation aux Vignes**

COMMENT ALLER À MILLAU ?



LIGNE 215

Tous les jours.
du 06/07 au 30/08



MEYRUEIS ⇄ PEYRELEAU ⇄ MILLAU

Lieux	Arrêts	Tous les jours			LM MJV	SD
Meyrueis	Office de Tourisme	8:30	-	-	15:25	-
Les Douzes		8:44	-	-	15:39	-
La Caze		8:47	-	-	15:42	-
Le Truel		8:50	-	-	15:45	-
Peyreleau		8:53	-	-	15:48	-
Les Vignes	Monuments aux morts	-	-	-	-	*14:30
Le Rozier	Parking route de Capluc	9:00	*10:30	*17:45	15:50	14:45
Mostuejouis	Carrefour D640/D907	9:05	10:35	17:50	15:55	14:50
Boyne		9:07	10:40	17:55	16:00	14:55
Rivière-sur-Tarn		9:10	10:45	18:00	16:05	15:00
Aguessac		9:15	10:50	18:05	16:10	15:05
Compeyre	Pailhas	9:18	10:53	18:08	16:13	15:08
	Mas de Compeyre	9:20	10:55	18:10	16:15	15:10
Millau	Gare routière	**09:30	**11:05	18:20	16:25	15:20

Circule les jours fériés (14 juillet et 15 août).
*Correspondance avec ligne Florac - Le Rozier.
**Correspondance avec bus express Millau Montpellier à 10h10 et 12h45.



PATRIMOINE - CULTURE - À DÉCOUVRIR

71

Réserve des Bisons d'Europe

En calèche l'été, prenez place et laissez vous guider à la découverte des bisons.
04 66 31 40 40

72

Le Sentier des Créateurs

Vous serez susceptibles de vous trouver nez-à-nez avec une des « œuvres Ephémères et Hétéroclites » que des artistes ont réalisé durant l'hiver.
04 66 46 34 51



RANDONNÉE - BALADE

74

Randonnées pédestres au lac de Naussac

Tour du Petit Lac : 1,8 km. Cascade du Donozau : 7 km.
04 66 69 01 38

75

Randonnées pédestres au départ de Grandrieu

Plusieurs boucles de randonnées vous sont proposées.
De 5 à 27 kms.
04 66 46 34 51



ACTIVITÉS AQUATIQUES ET NAUTIQUES

22

Base nautique de Naussac

Le lac de Naussac, le plus grand lac de Lozère !
Locations possibles de bateaux à moteur électrique, catamaran, optimist, paddle géant, pédalo, canoë.
Baignade surveillée, plan d'eau du Mas d'Armand du 10/07 au 25/08.
04 66 69 50 46

23

Pêche au lac de Naussac ou sur le parcours No Kill du Langouyrou

Pêche en autonomie ou avec un guide de pêche.
Halieu éthique, Jérôme Bouard : 06 83 55 07 40
Immersion pêche Lozère, Bastien HUBERT 06 29 76 29 86

76

Plan d'eau de Grandrieu

Baignade surveillée tous les après-midis.
Restauration possible sur place.



SPORTS DE NATURE

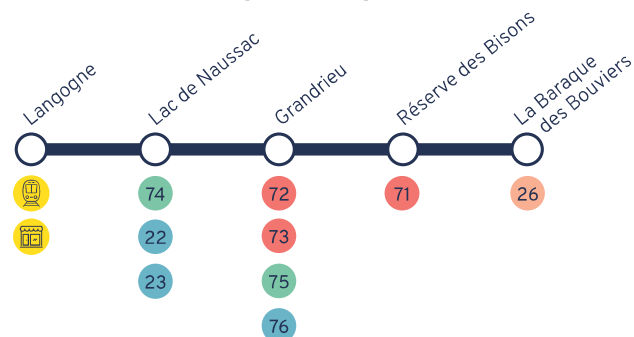
26

Station de pleine nature des Bouviers

Multitude d'activités variées et divertissantes : randonnées pédestres ou VTT, VTTAE, balade à cheval et poney, biathlon « revisité » avec carabines, laser, ...
04 66 47 41 54

LIGNE 256

Tous les mardis, jeudis et samedis.
du 06/07 au 30/08



LANGOGNE ⇄ GRANDRIEU ⇄ LES BISONS

Lieux	Arrêts	Mardi, jeudi et samedi		
Langogne	Gare	8:45	13:15	16:20
	Bd Charles de Gaulle	8:50	13:20	16:25
Lac de Naussac	Centre nautique	8:55	13:25	16:30
Grandrieu	Office de Tourisme	9:25	13:55	17:00
Réserve des Bisons		9:45	14:15	17:20
La Baraque des Bouviers		10:05	14:35	17:40

Circule le 14 juillet.

LES BISONS ⇄ GRANDRIEU ⇄ LANGOGNE

Lieux	Arrêts	Mardi, jeudi et samedi		
La Baraque des Bouviers		10:05	14:35	17:40
Grandrieu	Office de Tourisme	10:20	14:50	17:55
Lac de Naussac	Centre nautique	10:50	15:20	18:25
Langogne	Bd Charles de Gaulle	10:55	15:25	18:30
	Gare	11:00	15:30	18:35

Circule le 14 juillet.

TABLES DES MATIÈRES



PATRIMOINE - CULTURE - À DÉCOUVRIR

06-	Dinopedia Parc	10-12
07-	Jeux de piste Baludik « La légende de Privat de Mende »	10
08-	Musée du Gévaudan	10
81-	Vallon du Villaret	12
14-	Jeux de piste Baludik « La machine à remonter le temps de Villefort » et à La Garde-Guérin	12-14
18-	Atelier-expo Gare SNCF de Chadenet	16
19-	Filature des Calquières	16
20-	Parcours historique à travers Langogne	16
27-	Sainte-Enimie	18
28-	Grotte de l'Aven Armand	18
32-	Le petit Musée des 2 Albert à Marvejols	20
33-	Parc à loups du Gévaudan	20
34-	Musée et Site Archéologique de Javols	20
42-	Train de l'Andorge en Cévennes	22
48-	Visite des Ateliers Tuffery	24-26
49-	Exposition à la Maison du Parc National des Cévennes	24
50-	Visite de Peyreleau	24
56-	Jeu de Piste Baludik « Sur les traces des Camisards »	26
57-	Exposition à la Maison du Parc National des Cévennes	26
63-	Espace des métiers d'art à Millau	28
64-	Château de Peyrelade avec animations médiévales	28
65-	La Maison des Vautours	28
66-	Visite de Peyreleau	28
80-	Géocaching / chasse au trésor des vignes	28
71-	Réserve des Bisons d'Europe	32
72-	Le Sentier des Créateurs	32
80-	Géocaching / Chasse au trésor des vignes	28



RANDONNÉE - BALADE

01-	Découverte du panorama à la Fage et son clocher des tourmentes	10
02-	Sentier du Rocher des fées	10-24
03-	Sentier du Gralhon	10-24
09-	Sentier de randonnée pédestre, VTT, course d'orientation	12-26
10-	Sentier des Sources du Lot au départ du Bleynard	12
11-	Sentiers de randonnées pédestres au départ de Bagnols-les-Bains	12-14
12-	Jeux de piste Baludik « Voyage avec un âne au Bleynard »	12
15-	Sentier de Sculptures	14
16-	Sentier d'interprétation de Villefort	14
21-	Sentiers de randonnées pédestres et VTT au départ de La Bastide Puylaurent	16
29-	Sentier des Boisssets	18
30-	Sentier du Domaine départemental des Boisssets depuis Ste-Enimie	18-24
31-	Jeux de piste Baludik «La légende de Sainte-Enimie» et «Au fil de la laine, histoire de la chapellerie de Meyrueis»	18
35-	Randonnée au lac du Moulinet	20
36-	Cascade du Déroc	20
37-	Jeux de piste Baludik	20
43-	Sentier de Tignac	20

44-	Sentier des Pins	22
45-	Sentier du Moulin de Bougès	22
46-	Sentier d'interprétation du Ravin secret de Champernal	22
47-	Jeux de piste Baludik «Sur les traces de Tistou le petit berger de Florac» et «La cure aux jardins de Lozère à Ispagnac»	22
51-	Sentier du Roc des Hourtous à La Malène	24
52-	Randonnée mythique des corniches du causse Méjean	24-28
53-	Jeux de piste Baludik «Le repas de fête de La Malène»	24
58-	Sentier d'interprétation de la Cham de l'Hermet	26
59-	Balade découverte du Pont de Tarn	26
60-	Sentier de Puecheral - Bédouès	26
67-	Balade Le Roc St Gervais	28
68-	Balade découverte du Hameau de Roquedols	28
74-	Randonnées pédestres au lac de Naussac	32
75-	Randonnées pédestres au départ de Grandrieu	32
78-	Voie verte de la Cévennole	22



ACTIVITÉS AQUATIQUES ET NAUTIQUES

22-	Base nautique de Naussac	16-32
23-	Pêche au lac de Naussac ou sur le parcours No Kill du Langouyrou	16-32
38-	Lac du Moulinet	20
54-	Les Bateliers de La Malène	24
55-	Randonnée aquatique - Les Vignes	24-30
61-	Plage du Pont-de-Montvert	26
69-	Base de loisirs de Peyrelade / St-Hilarin	30
70-	Canoë orientation aux Vignes	30
76-	Plan d'eau de Grandrieu	32



SPORTS DE NATURE

04-	Circuits VTT au départ d'Ispagnac	10-24
05-	Linéaire des Gorges du Tarn « Rive Gauche »	10-24
17-	Canyon du Chassezac	14
17bis-	Lac de Villefort	14
24-	Sentier de la mare aux renards	16
25-	Parcours VTT-FFC du Gévaudan au départ de Langogne ou Naussac	16
26-	Station de pleine nature des Bouviers	16-32
39-	Trois parcours VTT au Lac du Moulinet	20
40-	Circuits VTT au départ d'Aumont-Aubrac	20
41-	Circuits VTT au départ de Nasbinals	20
62-	Parcours VTT au départ de Bedouès	26
79-	Parcours VTT station Mont Lozère	26



BIEN-ÊTRE

77-	SPA Thermal romain Aqua Calida	14
-----	--------------------------------	----

Offices de Tourisme

Office de Tourisme des Cévennes au Mont-Lozère :
04 66 45 81 94

Office de Tourisme Cœur Margeride :
04 66 47 99 52

Office de Tourisme de l'Aubrac aux Gorges du Tarn :
04 66 48 88 08

Office de Tourisme Aubrac Lozérien :
04 66 42 88 70

Office de Tourisme Mont-Lozère :
04 66 46 87 30

Office de Tourisme Gévaudan Destination :
04 66 32 02 14

**Office de Tourisme Gorges du Tarn
Causses – Cévennes :**
04 66 45 01 14

**Office de Tourisme Langogne Margeride
Grand Lac de Naussac :**
04 66 69 01 38

Office de Tourisme Margeride en Gévaudan :
04 66 31 82 73

Office de Tourisme Mende Cœur de Lozère :



Informations complémentaires

Sauf pour les lignes 251, 252, 256 et 259, le véhicule de 22 places est équipé pour transporter vos vélos sans réservation. Au-delà de 5 vélos, la réservation est obligatoire la veille du trajet.

INFORMATIONS PRATIQUES



liO Cars

> Gamme tarifaire

- Titre unitaire : 2 €
- Carnet 10 voyages : 15 €
- De 12 à 26 ans : formule +=0

> Où acheter mon titre de transport ?

- À bord du véhicule en faisant l'appoint
- Sur l'application liO Occitanie disponible sur AppStore et Google Play

> Contact

Maison de Ma Région
Service régional des Mobilités de la Lozère
5 allée des soupirs
48000 MENDE

0 806 800 350

Service gratuit
+ prix appel



liO Trains

> Gamme tarifaire += disponible avec les applications liO ou Fairtiq Rouge

- De 12 à 26 ans : formule +=0
- De 27 à 59 ans : formule +=Flex
- Dès 60 ans et plus : formule +=-

Découvrez tous les tarifs sur : trainlio.sncf.com

> Contact

0800 31 31 31

Service & appel
gratuits

 [lio.occitanie](https://www.lio.occitanie.com)

Pour calculer votre itinéraire en train ou en car,
télécharger l'**appli liO Occitanie ou Fairtiq rouge**



Toutes les informations sur lio-occitanie.fr
Comité Régional du Tourisme et des Loisirs Occitanie
tourisme-occitanie.com



Les transports de Ma Région